

НУМЕРИЧКИ ПОКАЗАТЕЛИ ЗА ГРАДЕЖНАТА ПАРЦЕЛА И ОБЈЕКТИТЕ

Урбанистички проект вон опфат на урбанистички план со намена Е1.13 - Површински соларни и фотоволтаични електрани (фото-напонски панели за производство на електрична енергија кои се градат на земјиште), на КП 886, КО Гиновци, Општина Ранковце



Површина на проектн опфат	Број на Г.П.	Број на површина за градба	поединечна класа на намена	максимална висина на градба	број на спратови	Површина на градежна парцела	површина под градба /м2/	бруто површина за градба /м2/	процент на изграденост	коэффициент на искористеност
7130 m2	1.1	1.1.1	Е1.13 - Површински соларни и фотоволтаични електрани	10,00	П	7130 m2	5905 m2	5905 m2	83,7%	0,84
		1.1.2	Е1.8 - Инфраструктура за пренос на електрична енергија	3,50	П		61 m2	61 m2		
Вкупно:						7130 m2	5966 m2	5966 m2	83,7%	0,84

ЛЕГЕНДА:

- ГРАНИЦА НА ПРОЕКТЕН ОПФАТ 0.71ха
- РЕГУЛАЦИОНА ЛИНИЈА
- ГРАНИЦА НА ГРАДЕЖНА ПАРЦЕЛА
- ГРАДЕЖНА ЛИНИЈА
- ЕЛЕМЕНТИ НА УЛИЧНА МРЕЖА
- 1.1** НУМЕРАЦИЈА НА ГРАДЕЖНА ПАРЦЕЛА
- 1.1.1** НУМЕРАЦИЈА НА ПОВРШИНА ЗА ГРАДБА
- П** КАТНОСТ НА ГРАДБАТА
- H=10.00m** МАКСИМАЛНА ВИСОЧИНА НА ГРАДБАТА ДО ВЕНЕЦ
- Г.П.** ПОВРШИНА ЗА ГРАДЕЊЕ ОГРАНИЧЕНА СО ГРАДЕЖНА ЛИНИЈА

НАМЕНА

- Е** - ИНФРАСТРУКТУРА
- Е1.13** Е1.13 - ПОВРШИНСКИ СОЛАРНИ И ФОТОВОЛТАИЧНИ ЕЛЕКТРАНИ
- Е1.8** Е1.8 - ИНФРАСТРУКТУРА ЗА ПРЕНОС НА ЕЛЕКТРИЧНА ЕНЕРГИЈА
- КОЛОВОЗ** (ЗЕМЈЕН/ТАМПОНИРАН ПАТ)
- ВЛЕЗ - ИЗЛЕЗ ВО/ОД ГРАДЕЖНА ПАРЦЕЛА

КОМУНАЛНА ИНФРАСТРУКТУРА

- ЕЛЕКТРО МРЕЖА - ПОСТОЈНА

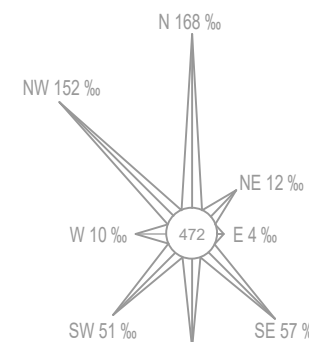
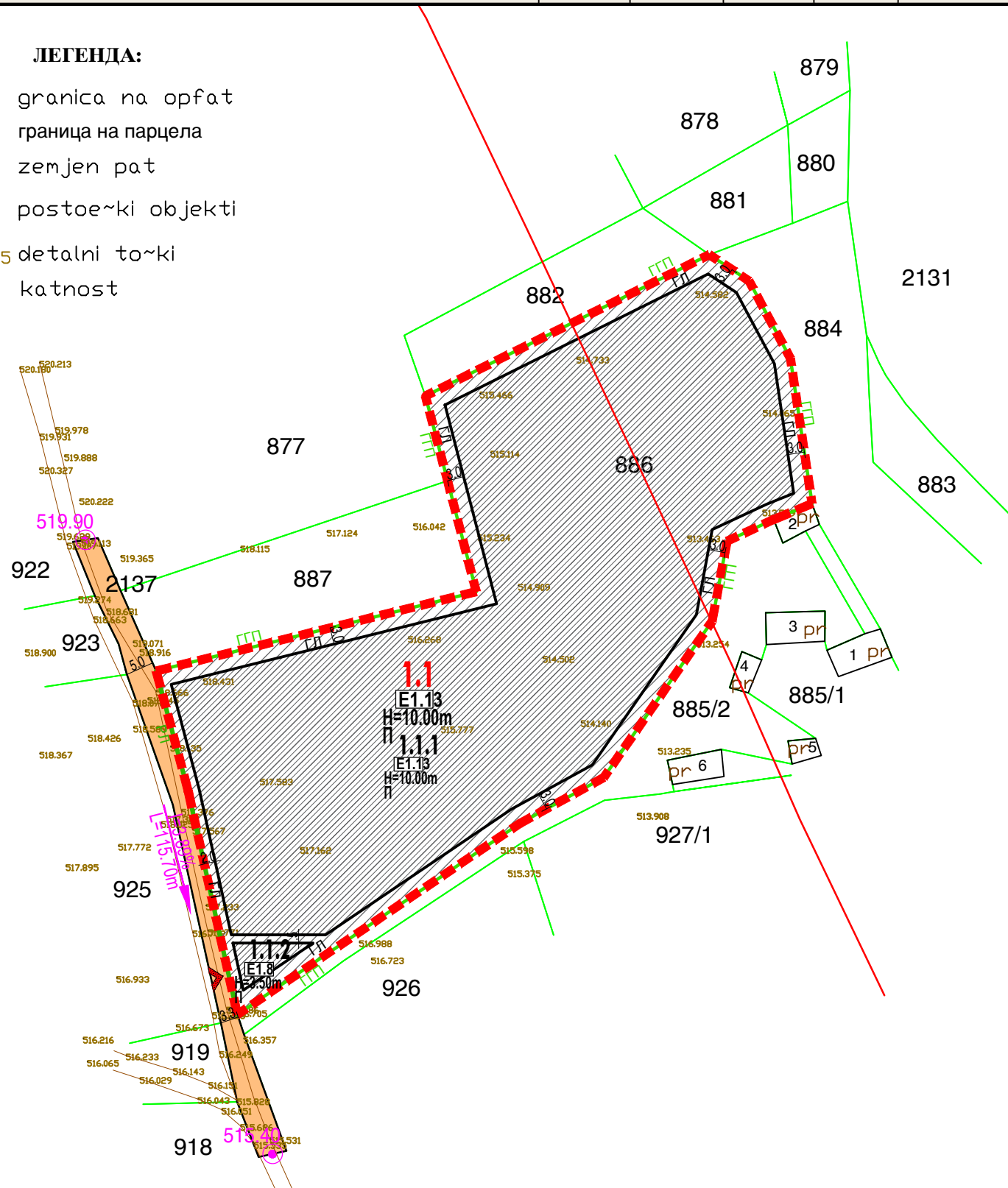
--- **I=0.33%**
L=200m НИВЕЛМАН

● **273.56** ВИСИНСКА КОТА

ПРОФИЛ НА УЛИЦИ
Постоечки земјен пат


3.3-5.0

- ЛЕГЕНДА:**
- granica na opfat
 - граница на парцела
 - zemjen pat
 - postoe~ki objekti
 - 442.255 detalni to~ki pr+1 katnost



УРБАНИСТИЧКИ ПРОЕКТ ВОН ОПФАТ НА УРБАНИСТИЧКИ ПЛАН СО НАМЕНА Е1.13 - ПОВРШИНСКИ СОЛАРНИ И ФОТОВОЛТАИЧНИ ЕЛЕКТРАНИ (ФОТО-НАПОНСКИ ПАНЕЛИ ЗА ПРОИЗВОДСТВО НА ЕЛЕКТРИЧНА ЕНЕРГИЈА КОИ СЕ ГРАДАТ НА ЗЕМЈИШТЕ), НА КП 886, КО ГИНОВЦИ, ОПШТИНА РАНКОВЦЕ
СИНТЕЗНА КАРТА

РЕСУРС ЛТДИ -дооел
Ило Костов 31 - Кавадарци



ФАЗА ЛИСТ БР. 4

НАРАЧАТЕЛИ: БОБАН МИТЕВСКИ
ПЛАНЕР:
ДУШКО КУЗМАНОВ, м.и.а. овл.бр. 0.0638

Управител:
Даниел Лалков

ТЕХ.БР: 97/22
ЛОКАЦИЈА: ОПШТИНА РАНКОВЦЕ

M=1:1000

ЈУЛИ 2022